

Координате темина		
Теме	Y	X
1	7514295.16	4940758.35
2	7514376.40	4940717.47
3	7514412.70	4940691.82
4	7514534.95	4940635.72



















Аналитичко - геодетски Елементи грађевинских парцела		
Rb	Y	X
T1	7514533.70	4940628.29
T2	7514529.21	4940613.13
T3	7514525.84	4940611.83
T4	7514520.90	4940609.92
T5	7514473.49	4940591.62
T6	7514448.59	4940602.59
T7	7514447.87	4940603.41
T8	7514442.99	4940608.97
T9	7514434.51	4940618.61
T10	7514403.18	4940653.67
T11	7514396.82	4940660.88
T12	7514391.71	4940666.67
T13	7514372.41	4940689.67
T14	7514340.61	4940727.32
T15	7514336.24	4940732.08
T16	7514364.17	4940718.02
T17	7514368.94	4940715.51
T18	7514373.61	4940712.82
T19	7514378.18	4940709.96
T20	7514382.64	4940706.94
T21	7514384.74	4940705.45
T22	7514391.48	4940700.69
T23	7514398.74	4940695.56
T24	7514404.58	4940691.74
T25	7514410.67	4940687.96
T26	7514416.67	4940684.69
T27	7514423.25	4940681.48
T28	7514445.56	4940671.24
T29	7514534.36	4940630.49
T30	7514536.84	4940638.87
T31	7514460.83	4940673.74
T32	7514455.28	4940676.29
T33	7514449.35	4940679.01
T34	7514422.92	4940691.14
T35	7514421.71	4940692.09
T36	7514396.63	4940711.77
T37	7514332.46	4940744.06
T38	7514317.40	4940751.64
T39	7514312.15	4940746.98
T40	7514308.94	4940744.14
T41	7514315.45	4940742.54
T42	7514345.72	4940776.78
T43	7514360.52	4940769.90
T44	7514390.34	4940756.05
T45	7514435.45	4940735.33
T46	7514449.20	4940729.02
T47	7514469.44	4940719.72
T48	7514481.40	4940714.22
T49	7514521.10	4940696.29
T50	7514525.72	4940694.20
T51	7514555.70	4940680.32

Аналитичко - геодетски елементи грађевинских парцела		
Rb	Y	X
T52	7514558.14	4940679.19
T53	7514616.12	4940652.82
T54	7514617.34	4940652.27
T55	7514617.69	4940652.11
T56	7514601.38	4940598.54
T57	7514583.41	4940543.86
T58	7514573.61	4940548.12
T59	7514552.56	4940557.25
T60	7514544.83	4940575.75

Легенда:
 — Стање на терену
 — Граница катастарских парцела

СИТУАЦИОНИ ПЛАН

PA3MEPA 1:500

	ГРАНИЦА УП-а
	КАТАСТАРСКО СТАЊЕ
	БРОЈ КАТАСТАРСКЕ ПАРЦЕЛЕ
	ГРАНИЦА ГРАЂЕВИНСКЕ ПАРЦЕЛЕ
	ОЗНАКА ГРАЂЕВИНСКЕ ПАРЦЕЛЕ
	РЕГУЛАЦИОНА ЛИНИЈА
	ГРАЂЕВИНСКА ЛИНИЈА
	КОТА ПРИСТУПА
	ИВИЦА КОЛОВОЗА
	ОСОВИНА КОЛОВОЗА
	ПАРКИНГ
	КОНТЕЈНЕРИ
	КОТА ОСОВИНЕ САОБРАЋАЈНИЦЕ
	ГЕОДЕТСКЕ ТАЧКЕ ОСОВИНЕ УЛИЦЕ
	ГЕОДЕТСКЕ ТАЧКЕ
	КОЛСКИ ПРИСТУП
	ПЕШАЧКИ ПРИСТУП
	УЛАЗ У ОБЈЕКАТ

март
2017.

ЛИСТ **04**
1 : 1000

**АНАЛИТИЧКО - ГЕОДЕТСКИ ЕЛЕМЕНТИ
ЗА ОБЕЛЕЖАВАЊЕ
ГРАЂЕВИНСКЕ ПАРЦЕЛЕ**

Обрађивач:
УРБАНИКА Д.О.О.
Булевар Краља Александра 235/83 11000 Београд